



**АДМИНИСТРАЦИЯ
МУНИЦИПАЛЬНОГО ОБРАЗОВАНИЯ
ЛЮБЕРЕЦКИЙ МУНИЦИПАЛЬНЫЙ РАЙОН
МОСКОВСКОЙ ОБЛАСТИ**

ПОСТАНОВЛЕНИЕ

30.10.2014

№ 2802-ПА

г. Люберцы

**О формировании земельного участка с местоположением:
Московская область, городское поселение Люберцы,
23 км Новорязанского шоссе**

Рассмотрев обращение Садоводческого некоммерческого товарищества «Ручеёк» о формировании земельного участка, в соответствии с Земельным кодексом Российской Федерации, Федеральным законом от 25.10.2001 г. №137-ФЗ «О введении в действие Земельного кодекса Российской Федерации», ст. 16 Федерального закона от 24.07.2007 №221-ФЗ «О государственном кадастре недвижимости», ст. 20 Федерального закона от 06.10.2003 №131-ФЗ «Об общих принципах организации местного самоуправления в Российской Федерации», ст. 2 Закона Московской области от 07.06.1996 №23/96-ОЗ «О регулировании земельных отношений в Московской области», Уставом муниципального образования Люберецкий муниципальный район Московской области, Распоряжением Администрации муниципального образования Люберецкий муниципальный район Московской области от 28.01.2010 №1-РА «О передаче части полномочий отдельным должностным лицам администрации Люберецкого муниципального района Московской области», постановляю:

1. Разрешить землеустроительные работы по формированию земельного участка ориентировочной площадью 11 кв.м, отнесенного к категории «земли населенных пунктов», с местоположением: Московская область, городское поселение Люберцы, 23 км Новорязанского шоссе с видом разрешенного использования «под строительство газопровода высокого давления П=1,2 МПа» для Садоводческого некоммерческого товарищества «Ручеёк».

2. Управлению землепользования и землеустройства (Дымов Н.В.):

2.1. Обеспечить информирование населения о предстоящем предоставлении земельного участка в средствах массовой информации (газета «Люберецкая панорама»).

2.2. Обеспечить подготовку Постановления администрации муниципального образования Люберецкий муниципальный район Московской области о предоставлении земельного участка, после предоставления необходимой документации Садоводческим некоммерческим товариществом «Ручеёк».

3. Садоводческому некоммерческому товариществу «Ручеёк» обеспечить проведение кадастровых работ и проведение государственного кадастрового учета земельного участка, указанного в п. 1 настоящего Постановления.

4. Контроль за исполнением настоящего Постановления оставляю за собой.

Заместитель Руководителя администрации



В.И. Михайлов

Верно
Консультант отдела
служебной корреспонденции



Л.Н. Губанцева



АДМИНИСТРАЦИЯ
МУНИЦИПАЛЬНОГО ОБРАЗОВАНИЯ
ЛЮБЕРЕЦКИЙ МУНИЦИПАЛЬНЫЙ РАЙОН
МОСКОВСКОЙ ОБЛАСТИ

ПОСТАНОВЛЕНИЕ

30.10.2014

№ 2804-ПА

г. Люберцы

О предварительном согласовании места размещения объекта строительства и утверждении схемы расположения земельного участка на кадастровой карте территории с местоположением: Московская область, городское поселение Люберцы, 23 км Новорязанского шоссе

В соответствии с Земельным кодексом Российской Федерации, Федеральным законом от 25.10.2001 г. №137-ФЗ «О введении в действие Земельного кодекса Российской Федерации», ст. 16 Федерального закона от 24.07.2007 №221-ФЗ «О государственном кадастре недвижимости», ст. 20 Федерального закона от 06.10.2003 №131-ФЗ «Об общих принципах организации местного самоуправления в Российской Федерации», ст. 2 Закона Московской области от 07.06.1996 №23/96-ОЗ «О регулировании земельных отношений в Московской области», Уставом муниципального образования Люберецкий муниципальный район Московской области, Распоряжением Администрации муниципального образования Люберецкий муниципальный район Московской области от 28.01.2010 №1-РА «О передаче части полномочий отдельным должностным лицам администрации Люберецкого муниципального района Московской области», учитывая обращение Садоводческого некоммерческого товарищества «Ручеёк», постановляю:

1. Предварительно согласовать место размещения объекта строительства и утвердить акт выбора земельного участка площадью 11 кв. м, отнесенного к категории «земли населенных пунктов», с местоположением: Московская область, городское поселение Люберцы, 23 км Новорязанского шоссе с видом разрешенного использования «под строительство газопровода высокого давления П=1,2 МПа» для Садоводческого некоммерческого товарищества «Ручеёк» (приложение №1).

2. Утвердить схему расположения земельного участка на кадастровой карте территории, указанного в п. 1 настоящего Постановления (приложение №2).

3. Садоводческому некоммерческому товариществу «Ручеёк»:

3.1. Получить в установленном законом порядке градостроительный план.

3.2. Начать разработку проектной документации в установленном законом порядке.

3.3. Предусмотреть в проекте благоустройство территории, прилегающей к отводимому земельному участку.

3.4. Согласовать проект в установленном законом порядке.

4. Контроль за исполнением настоящего Постановления оставляю за собой.

Заместитель Руководителя администрации

В.И. Михайлов

Верно
Консультант отдела
служебной корреспонденции



Л.Н. Губанцева

Подлинник Постановления № 2804-ПА от 30.10.14
находится в Администрации Люберецкого муниципального района.
Консультант отдела
служебной корреспонденции



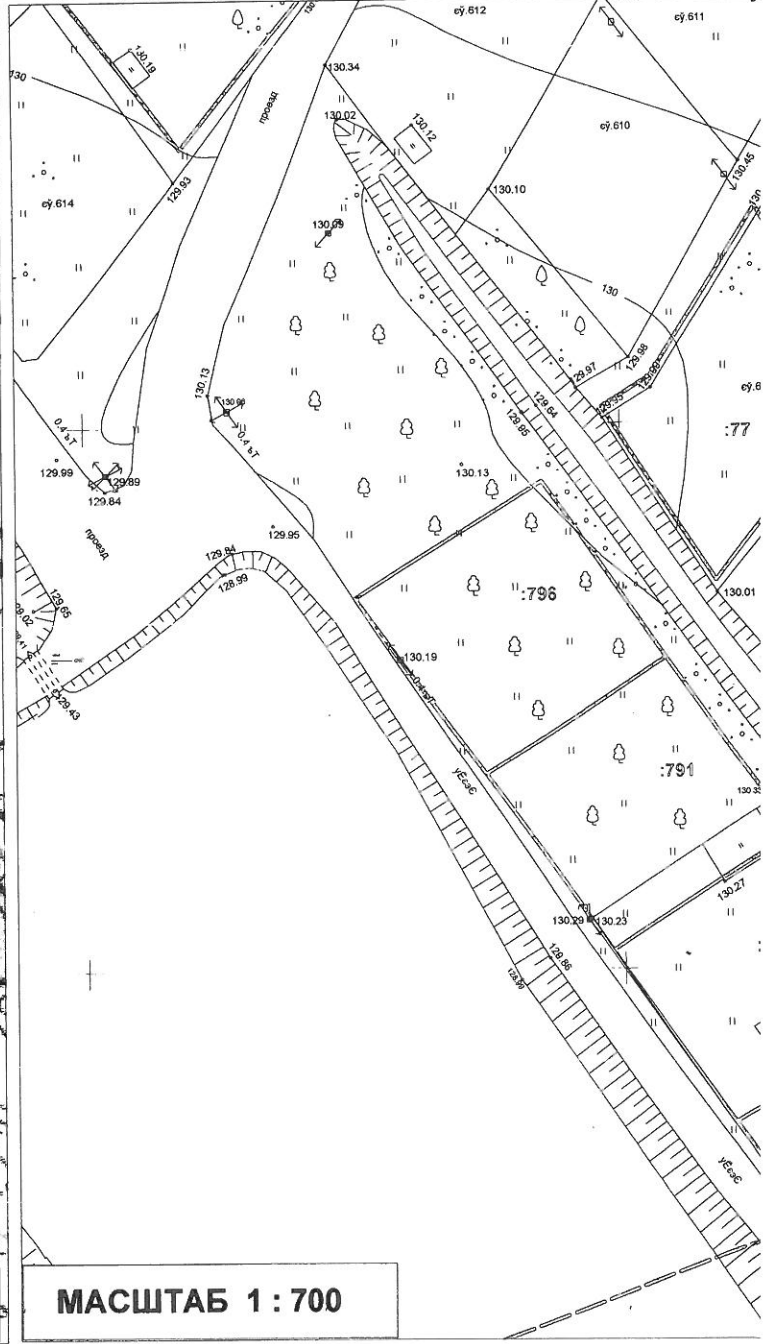
Л.Н. Губанцева

СХЕМА РАСПОЛОЖЕНИЯ ЗЕМЕЛЬНОГО УЧАСТКА НА КАДАСТРЕ




Местоположение участка: Московская область, городское поселение Люберцы, 23 км Новорязя

ЭКСПЛИКАЦИЯ

Наименование землепользователя	Общая площадь кв. м	Категория земель	Испрашиваемый вид разрешенного использования	Кад. №
СНТ "Ручеек"	11	земли населённых пунктов	под строительство газопровода высокого давления П=1,2 МПа	50:22:0040510:37
ИТОГО :	11			



УСЛОВНЫЕ ОБОЗНАЧЕНИЯ

-  Испрашиваемый участок
-  Граница кадастрового квартала
-  Земельные участки, стоящие на кадастровом учете

ОБРЕМЕНЕНИИ
(заполняется по необ.)

ОВОЙ КАРТЕ ТЕРРИТОРИИ

УТВЕРЖДЕНА

ого шоссе

Постановлением администрации
Люберецкого муниципального района

от 30.10.14 № 2804-ПА

Заместитель Руководителя администрации
Люберецкого района
Начальник Управления архитектуры
и градостроительства Люберецкого района

В.И. Михайлов

Б.И. Мудрак

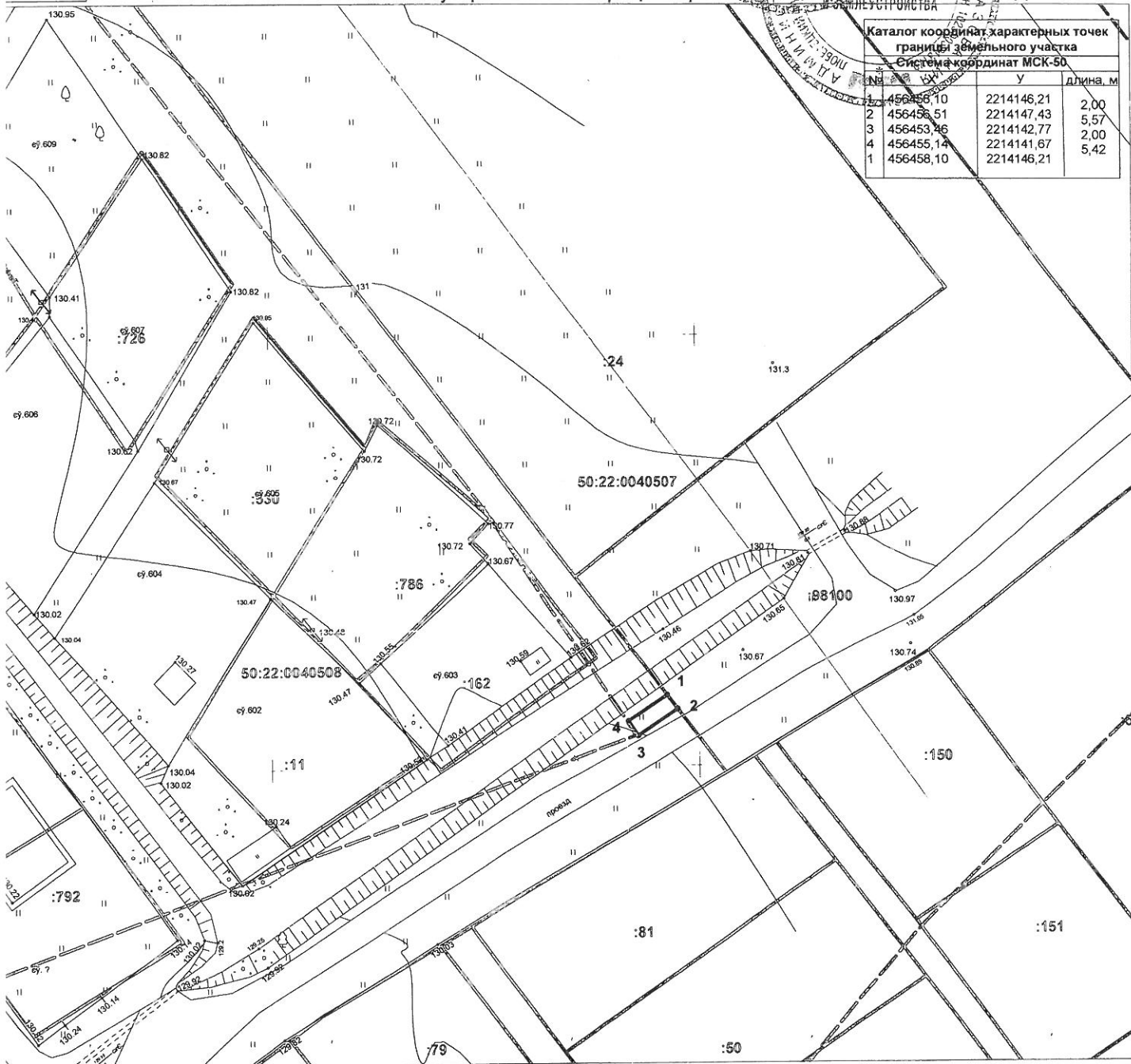
Начальник Управления архитектуры
и градостроительства гп Люберцы
Начальник Управления землепользования
и землеустройства Люберецкого района

В.Н. Ясинский

Н.В. Дымов

ОВЫЙ
гал

0507:



Каталог координат характерных точек
границы земельного участка
Система координат МСК-60

№	X	Y	длина, м
1	456456,10	2214146,21	2,00
2	456456,51	2214147,43	5,57
3	456453,46	2214142,77	2,00
4	456455,14	2214141,67	5,42
1	456458,10	2214146,21	

МОСТИ)

СХЕМА РАСПОЛОЖЕНИЯ ЗЕМЕЛЬНОГО УЧАСТКА НА КАДАСТРОВОЙ КАРТЕ ТЕРРИТОРИИ

Кадастровый инженер Кречетова Е.Г.

Стадия Лист Листов

п 3 3

Муниципальное Унитарное Предприятие "Стандарт"



АДМИНИСТРАЦИЯ
МУНИЦИПАЛЬНОГО ОБРАЗОВАНИЯ
ЛЮБЕРЕЦКИЙ МУНИЦИПАЛЬНЫЙ РАЙОН
МОСКОВСКОЙ ОБЛАСТИ

ПОСТАНОВЛЕНИЕ

30.10.2014

№ 2803-17А

г. Люберцы

О формировании земельного участка с местоположением:
Московская область, городское поселение Люберцы,
23 км Новорязанского шоссе

Рассмотрев обращение Садоводческого некоммерческого товарищества «Ручеёк» о формировании земельного участка, в соответствии с Земельным кодексом Российской Федерации, Федеральным законом от 25.10.2001 г. №137-ФЗ «О введении в действие Земельного кодекса Российской Федерации», ст. 16 Федерального закона от 24.07.2007 №221-ФЗ «О государственном кадастре недвижимости», ст. 20 Федерального закона от 06.10.2003 №131-ФЗ «Об общих принципах организации местного самоуправления в Российской Федерации», ст. 2 Закона Московской области от 07.06.1996 №23/96-ОЗ «О регулировании земельных отношений в Московской области», Уставом муниципального образования Люберецкий муниципальный район Московской области, Распоряжением Администрации муниципального образования Люберецкий муниципальный район Московской области от 28.01.2010 №1-РА «О передаче части полномочий отдельным должностным лицам администрации Люберецкого муниципального района Московской области», постановляю:

1. Разрешить землеустроительные работы по формированию земельного участка ориентировочной площадью 18 кв.м, отнесенного к категории «земли населенных пунктов», с местоположением: Московская область, городское поселение Люберцы, 23 км Новорязанского шоссе с видом разрешенного использования «под строительство газопровода высокого давления П=1,2 МПа» для Садоводческого некоммерческого товарищества «Ручеёк».

2. Управлению землепользования и землеустройства (Дымов Н.В.):

2.1. Обеспечить информирование населения о предстоящем предоставлении земельного участка в средствах массовой информации (газета «Люберецкая панорама»).

2.2. Обеспечить подготовку Постановления администрации муниципального образования Люберецкий муниципальный район Московской области о предоставлении земельного участка, после предоставления необходимой документации Садоводческим некоммерческим товариществом «Ручеёк».

3. Садоводческому некоммерческому товариществу «Ручеёк» обеспечить проведение кадастровых работ и проведение государственного кадастрового учета земельного участка, указанного в п. 1 настоящего Постановления.

4. Контроль за исполнением настоящего Постановления оставляю за собой.

Заместитель Руководителя администрации



В.И. Михайлов

Верно
Консультант отдела
служебной корреспонденции



Л.Н. Губанцева



**АДМИНИСТРАЦИЯ
МУНИЦИПАЛЬНОГО ОБРАЗОВАНИЯ
ЛЮБЕРЕЦКИЙ МУНИЦИПАЛЬНЫЙ РАЙОН
МОСКОВСКОЙ ОБЛАСТИ**

ПОСТАНОВЛЕНИЕ

30.10.2014

№ 2805-ПА

г. Люберцы

О предварительном согласовании места размещения объекта строительства и утверждении схемы расположения земельного участка на кадастровой карте территории с местоположением: Московская область, городское поселение Люберцы, 23 км Новорязанского шоссе

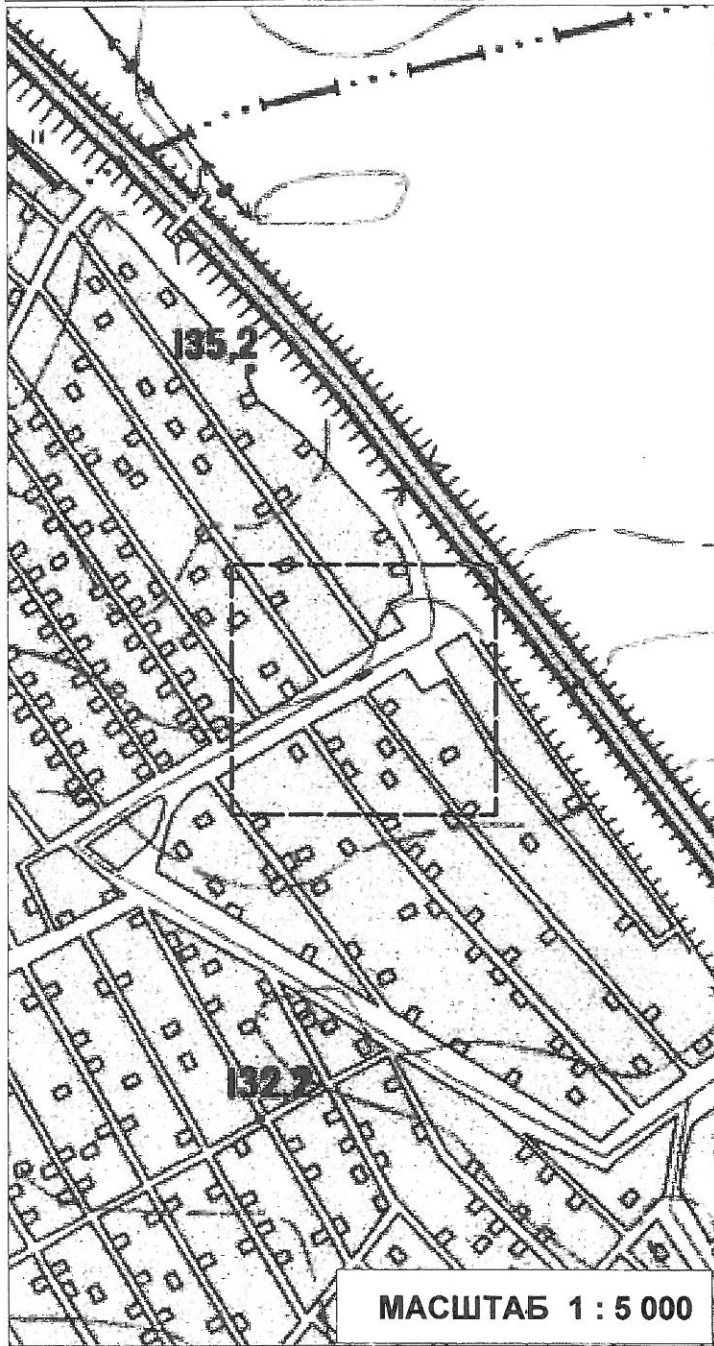
В соответствии с Земельным кодексом Российской Федерации, Федеральным законом от 25.10.2001 г. №137-ФЗ «О введении в действие Земельного кодекса Российской Федерации», ст. 16 Федерального закона от 24.07.2007 №221-ФЗ «О государственном кадастре недвижимости», ст. 20 Федерального закона от 06.10.2003 №131-ФЗ «Об общих принципах организации местного самоуправления в Российской Федерации», ст. 2 Закона Московской области от 07.06.1996 №23/96-ОЗ «О регулировании земельных отношений в Московской области», Уставом муниципального образования Люберецкий муниципальный район Московской области, Распоряжением Администрации муниципального образования Люберецкий муниципальный район Московской области от 28.01.2010 №1-РА «О передаче части полномочий отдельным должностным лицам администрации Люберецкого муниципального района Московской области», учитывая обращение Садоводческого некоммерческого товарищества «Ручеёк», постановляю:

1. Предварительно согласовать место размещения объекта строительства и утвердить акт выбора земельного участка площадью 18 кв. м, отнесенного к категории «земли населенных пунктов», с местоположением: Московская область, городское поселение Люберцы, 23 км Новорязанского шоссе с видом разрешенного использования «под строительство газопровода высокого давления П=1,2 МПа» для Садоводческого некоммерческого товарищества «Ручеёк» (приложение №1).

СХЕМА РАСПОЛОЖЕНИЯ ЗЕМЕЛЬНОГО УЧАСТКА НА КАДА

Местоположение участка: Московская область, городское поселение Люберцы, 23 км Новорязь
ЭКСПЛИКАЦИЯ

Наименование землепользователя	Общая площадь кв. м	Категория земель	Испрашиваемый вид разрешенного использования	Кадастр
СНТ "Ручеек"	18	земли населённых пунктов	под строительство газопровода высокого давления П=1,2 МПа	50:2
ИТОГО :	18			



УСЛОВНЫЕ ОБОЗНАЧЕНИЯ	
	Испрашиваемый участок
	Граница кадастрового квартала
	Земельные участки, стоящие на кадастровом учете

ОБРЕМЕНЕНИИ (заполняется по необ)	

ОВОЙ КАРТЕ ТЕРРИТОРИИ

УТВЕРЖДЕНА

ОВОЙ ШОССЕ

Постановлением администрации
Люберецкого муниципального района

от 30.10.2014 № 2805-ПА

Заместитель Руководителя администрации
Люберецкого района
Начальник Управления архитектуры
и градостроительства Люберецкого района

В.И. Михайлов

Б.И. Мудрак

Начальник Управления архитектуры
и градостроительства гп Люберцы

В.А. Ясинский

Начальник Управления землепользования
и землеустройства Люберецкого района

Н.В. Дымов



ОВОЙ ГАЛ

0510:

Каталог координат характерных точек
границы земельного участка
Система координат МСК-50

№	X	Y	длина, м
1	457279,23	2213499,03	1,99
2	457277,61	2213500,20	9,03
3	457272,82	2213492,54	2,00
4	457274,50	2213491,46	8,93

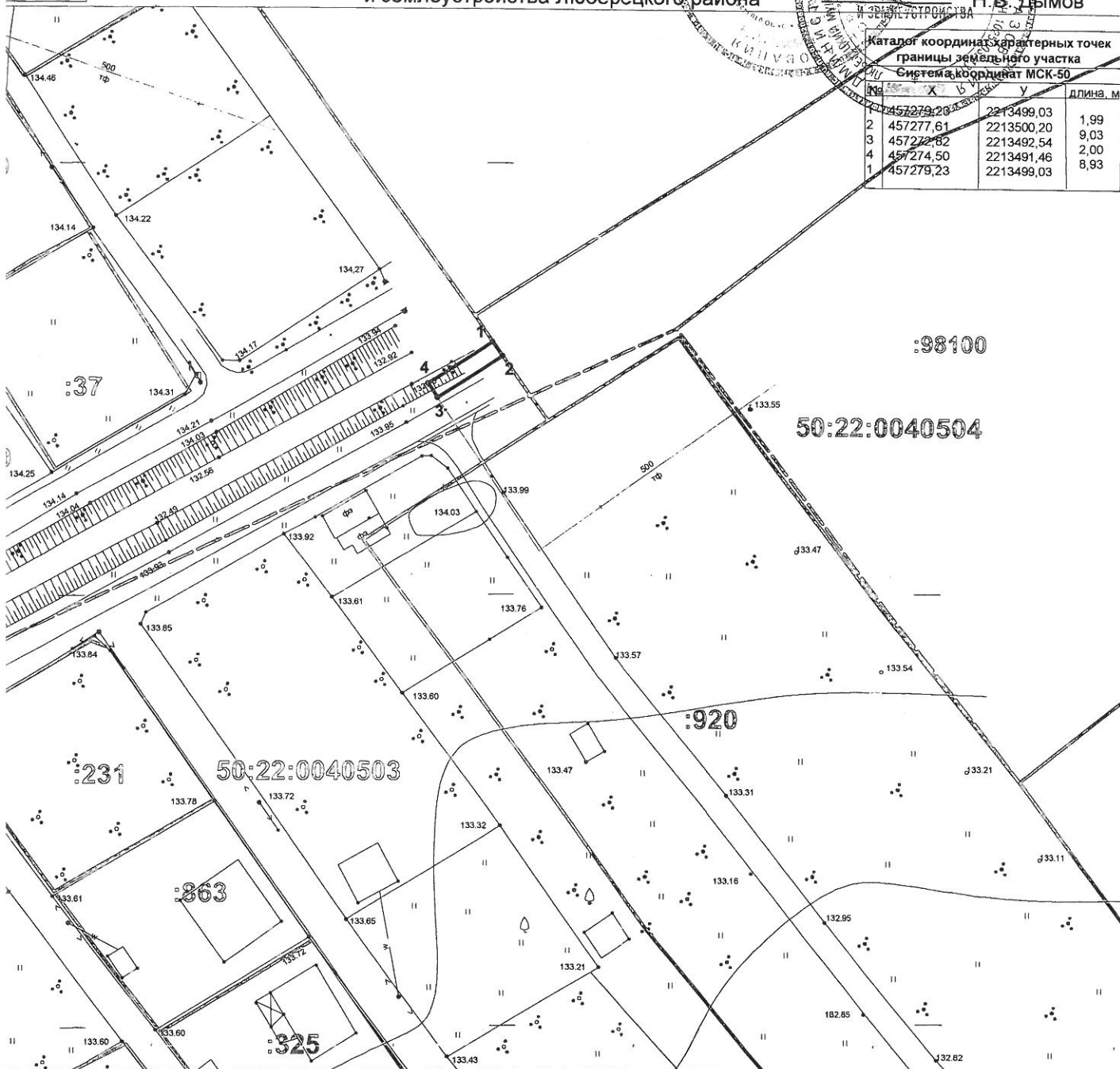


СХЕМА РАСПОЛОЖЕНИЯ ЗЕМЕЛЬНОГО УЧАСТКА НА КАДАСТРОВОЙ КАРТЕ ТЕРРИТОРИИ

МОСТИ)

Кадастровый инженер

Кречетова Е.Г.

Стадия

Лист

Листов

П

2

3

Муниципальное Унитарное Предприятие "Стандарт"

РАЗРЕШЕНИЕ
на размещение объекта № 20

г. Люберцы

Дата выдачи
17.03.2016 г.

**Администрация муниципального образования Люберецкий
муниципальный район Московской области**

разрешает

Государственному унитарному предприятию газового хозяйства Московской области (ГУП МО «Мособлгаз»), 143026, Московская область, Одинцовский район, р.п. Новоивановское, ул. Калинина, дом 1, тел.:8 (495)597-55-55, адрес электронной почты: info@mosoblgaz.ru

(наименование заявителя, его почтовый индекс и адрес, телефон, адрес электронной почты)

размещение объекта

Стального газопровода высокого давления $P < 1.2$ МПа, протяженностью 49.5 м, Ду-100мм, ГРПБ, полиэтиленового газопровода ПЭ80 SDR 17.6, низкого давления $P < 0.005$ МПа, Ду-315 мм-810 м, Ду-225 мм – 1290м, Ду-160мм -4143м, Ду-110мм-10687м на земельном участке (категория земель -земли сельскохозяйственного назначения), общей площадью 29655 кв.м, расположенного по адресу: Московская область, Люберецкий район, г.п. Люберцы, 23 км Новорязанского шоссе, Некоммерческое партнерство «ПО ГАЗИФИКАЦИИ ЗЕМЕЛЬНЫХ УЧАСТКОВ «РУЧЕЕК»

(наименование объекта в соответствии с проектной документацией, краткие проектные характеристики)

на землях

государственная собственность на которые не разграничена

(муниципального образования, находящихся в государственной собственности Российской Федерации или Московской области или государственная собственность на которые не разграничена)

Местоположение:


Московская область, Люберецкий район, г.п. Люберцы, 23 км Новорязанского шоссе, Некоммерческое партнерство «ПО ГАЗИФИКАЦИИ ЗЕМЕЛЬНЫХ УЧАСТКОВ «РУЧЕЕК», кадастровые кварталы 50:22:0040501 Московская область, Люберецкий район, поселок Малаховка», кадастровый квартал: 50:22:0040501, 50:22:0040502, 50:22:0040503: 50:22:0040505, 50:22:0040506, 50:22:0040507, 50:22:0040508

(адрес места размещения объекта в соответствии с проектной документацией)

Разрешение выдано на срок: 1 год.

Приложение: схема границ

Заместитель Руководителя администрации



В.И. Михайлов

**ФИЛИАЛ ГУП МО «МОСОБЛГАЗ»
РАМЕНСКИЙ МЕЖРАЙОННЫЙ
ТРЕСТ ГАЗОВОГО ХОЗЯЙСТВА
(«РАМЕНСКОЕ МЕЖРАЙГАЗ»)**

П Р И К А З

04 АПР 2016

№ 132

О ведении строительного контроля

В связи с выполнением работ по газификации 1185-и жилых строений, расположенных по адресу: Московская область, Люберцкий район, г.п. Люберцы, 23-й км Новорязанского шоссе.

Заказчик – СНТ «Ручеек»
Подрядчик – ООО «Бронгазстрой»

П Р И К А З Ы В А Ю :

1. Ведение строительного контроля по строительству газопровода высокого и низкого давления возложить на начальника производственного отдела Ситникову Л.И.
2. Ведение строительного контроля за выполнением работ по строительству ГРПБ и монтажу газового оборудования возложить на начальника СЭГКП Кубышкина И. А.
3. Контроль за исполнением настоящего приказа возложить на первого заместителя директора – Главного инженера Михайлова В.И.




Директор



М.Я. Пустыльник

Разослать: в дело, В.И. Михайлову, Л.И. Ситниковой, И.А. Кубышкину

ЛИСТ СОГЛАСОВАНИЯ

№	Ф.И.О., должность	Замечания	Дата, подпись
1	2	3	4
1	Михайлов В.И. – первый заместитель директора - главный инженер	<i>нет</i>	
2	Бурыкин Л.Н. - начальник юридического отдела	<i>нет</i>	
3	Шляхтичев Д.В. - начальник канцелярии	<i>нет</i>	

Л.П. Барбашина
8-496-463-26-51

